



# まつしま

## ウォーキングマップ

《 WEB 版 》



持ち歩き用も  
あります！

《 ポケット版 》  
保健福祉センターや役場窓口で  
も配布しています。



松島の王道観光地、海岸エリアを歩きます。町営三十刈駐車場をスタートし、国宝・瑞巖寺などの寺院を巡ったあとは、飲食店が並ぶ海岸通りを歩き、松島湾のさわやかな潮風を感じながらグリーン広場を通る約2.3kmのコースです。

km 距離 約 2.3km

🕒 所要時間 約 35 分

★ 難易度 初級



トイレ



避難所・避難場所

START!!

1


町営三十刈駐車場

(スタート 0.0km)



看板付近の横断歩道を渡ります。  
左車線側は歩道がありませんので、  
歩道側を進みましょう。

2



歩道橋を歩いて線路を越えます。

⚡ 電車を間近で見られるかも! ⚡




3

▼日吉山王神社 入り口



鳥居をくぐり、  
奥にある階段  
をのぼります。



4

日吉山王神社

(0.3km)



右奥の階段から降りて  
進みます。



さらに進んだ先の階段  
を降ります。

5

天麟院

(0.5km)



6

円通院  
(0.5km)



天麟院から、円通院や瑞巖寺が  
建ち並ぶ遊歩道を進みます。

7

瑞巖寺  
(0.6km)

8

陽徳院  
(0.7km)

さらに進むと、左手側奥に  
陽徳院があります。



進行方向奥に松島防災  
センターがあります。  
平常時は開いていません。



9



突き当たりを左に曲  
がった先の横断歩道  
を渡ります。



10

東日本大震災慰霊記念碑  
(1.1km)




11

五大堂  
(1.1km)



さらに進むと、  
「日本三景の碑」が  
あります。

この周辺には、美味しいグルメのお店や  
お土産屋がたくさんあります！

詳しくは [松島町 ゆとり旅](#)  で検索！

12

松島海岸レストハウス  
(1.3km)



レストハウスの左側を進みます。



13

観瀾亭  
(1.3km)



観瀾亭の前を通ります。  
※入場口は道路沿いにあります。



松島湾の潮風を  
感じながら♪

14

グリーン広場  
(1.5km)



ご当地マンホール  
を見つけてみよう!

15



16

解脱院  
(1.7km)




解脱院を通り過ぎ、  
横断歩道を渡ります。

17

松島海岸駅  
(1.8km)



横断歩道を渡り、  
トンネルを抜けて  
坂道をのぼります。



FINISH!!

町営三十刈駐車場  
(2.3km)

