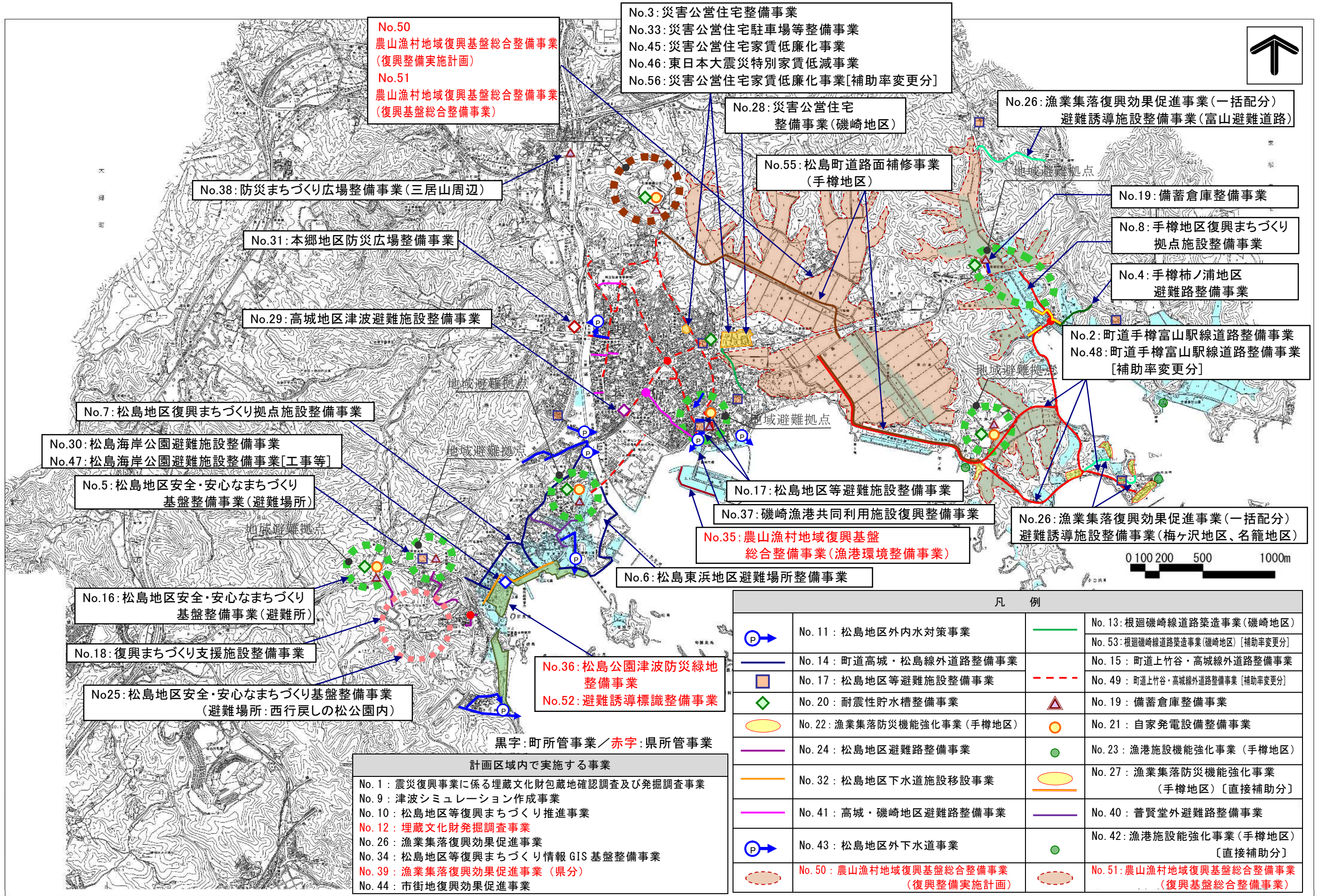


松島町 復興交付金事業 整備箇所図(No.1~No.53、No.55、No.56)



No.50
農山漁村地域復興基盤総合整備事業
(復興整備実施計画)
No.51
農山漁村地域復興基盤総合整備事業
(復興基盤総合整備事業)

No.3:災害公営住宅整備事業
No.33:災害公営住宅駐車場等整備事業
No.45:災害公営住宅家賃低廉化事業
No.46:東日本大震災特別家賃低減事業
No.56:災害公営住宅家賃低廉化事業[補助率変更分]

No.28:災害公営住宅
整備事業(磯崎地区)

No.26:漁業集落復興効果促進事業(一括配分)
避難誘導施設整備事業(富山避難道路)

No.38:防災まちづくり広場整備事業(三居山周辺)

No.55:松島町道路面補修事業
(手樽地区)

No.19:備蓄倉庫整備事業

No.31:本郷地区防災広場整備事業

No.8:手樽地区復興まちづくり
拠点施設整備事業

No.29:高城地区津波避難施設整備事業

No.4:手樽柿ノ浦地区
避難路整備事業

No.7:松島地区復興まちづくり拠点施設整備事業

No.2:町道手樽富山駅線道路整備事業
No.48:町道手樽富山駅線道路整備事業
[補助率変更分]

No.30:松島海岸公園避難施設整備事業
No.47:松島海岸公園避難施設整備事業[工事等]

No.5:松島地区安全・安心なまちづくり
基盤整備事業(避難場所)

No.17:松島地区等避難施設整備事業

No.37:磯崎漁港共同利用施設復興整備事業

No.26:漁業集落復興効果促進事業(一括配分)
避難誘導施設整備事業(梅ヶ沢地区、名籠地区)

No.16:松島地区安全・安心なまちづくり
基盤整備事業(避難所)

No.35:農山漁村地域復興基盤
総合整備事業(漁港環境整備事業)

No.6:松島東浜地区避難場所整備事業

No.18:復興まちづくり支援施設整備事業

No.36:松島公園津波防災緑地
整備事業
No.52:避難誘導標識整備事業

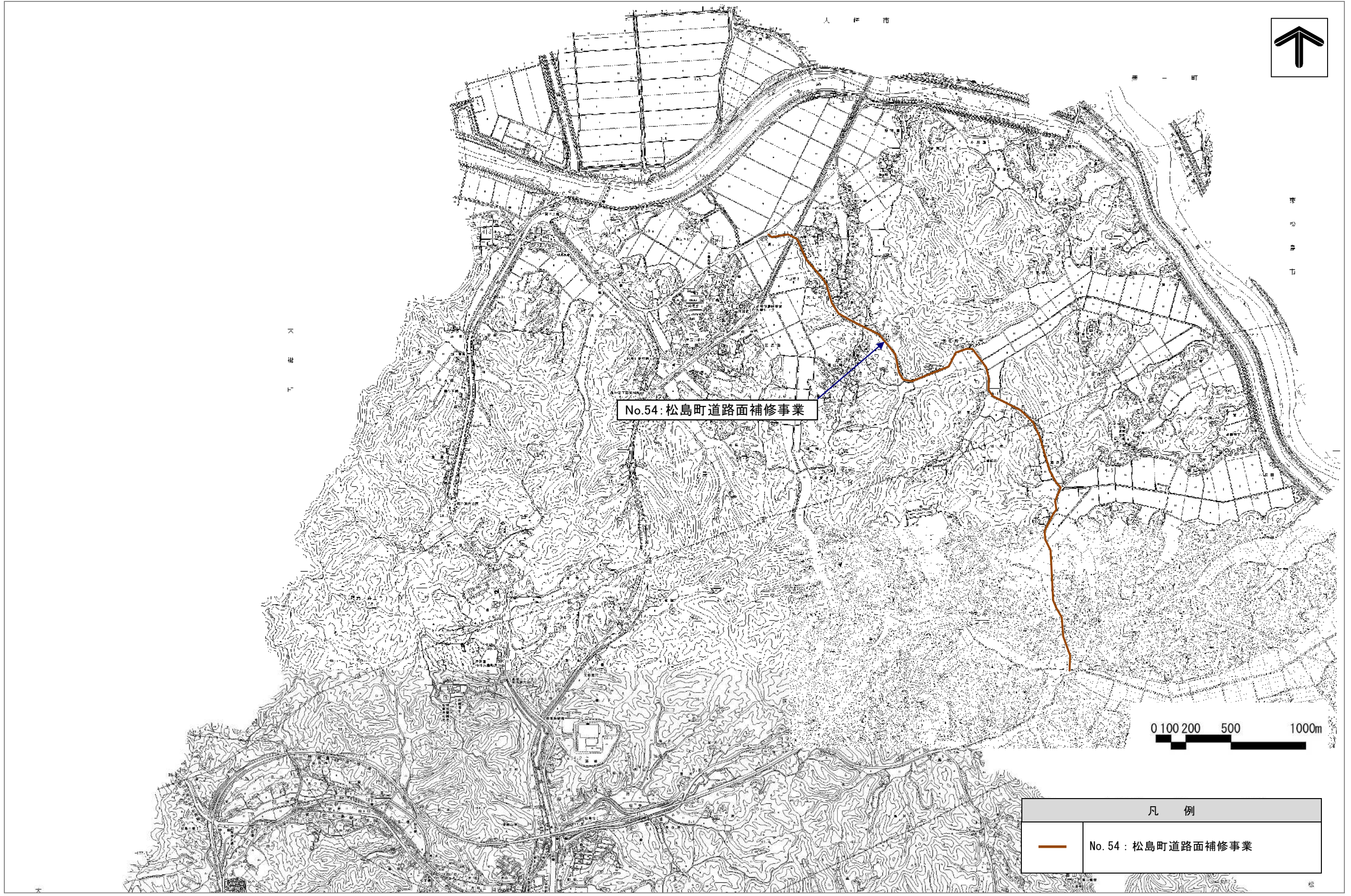
No.25:松島地区安全・安心なまちづくり基盤整備事業
(避難場所:西行戻しの松公園内)

黒字:町所管事業 / 赤字:県所管事業


計画区域内で実施する事業	
No.1	震災復興事業に係る埋蔵文化財包蔵地確認調査及び発掘調査事業
No.9	津波シミュレーション作成事業
No.10	松島地区等復興まちづくり推進事業
No.12	埋蔵文化財発掘調査事業
No.26	漁業集落復興効果促進事業
No.34	松島地区等復興まちづくり情報GIS基盤整備事業
No.39	漁業集落復興効果促進事業(県分)
No.44	市街地復興効果促進事業

凡 例			
	No.11:松島地区外内水対策事業		No.13:根廻磯崎線道路築造事業(磯崎地区)
	No.14:町道高城・松島線外道路整備事業		No.53:根廻磯崎線道路築造事業(磯崎地区)[補助率変更分]
	No.17:松島地区等避難施設整備事業		No.15:町道上竹谷・高城線外道路整備事業
	No.20:耐震性貯水槽整備事業		No.49:町道上竹谷・高城線外道路整備事業[補助率変更分]
	No.22:漁業集落防災機能強化事業(手樽地区)		No.19:備蓄倉庫整備事業
	No.24:松島地区避難路整備事業		No.21:自家発電設備整備事業
	No.32:松島地区下水道施設移設事業		No.23:漁港施設機能強化事業(手樽地区)
	No.41:高城・磯崎地区避難路整備事業		No.27:漁業集落防災機能強化事業(手樽地区)[直接補助分]
	No.43:松島地区外下水道事業		No.40:普賢堂外避難路整備事業
	No.50:農山漁村地域復興基盤総合整備事業(復興整備実施計画)		No.42:漁港施設機能強化事業(手樽地区)[直接補助分]
	No.51:農山漁村地域復興基盤総合整備事業(復興基盤総合整備事業)		

松島町 復興交付金事業 整備箇所図(No.54)



No.54: 松島町道路面補修事業

凡 例	
	No. 54 : 松島町道路面補修事業