

【惣利田ため池 ハザードマップ】

このマップは、惣利田ため池が決壊してから、10分後・20分後・30分後・60分後の浸水想定区域と、**60分間**での最大水深を表しています。

⚠このマップは、惣利田ため池が**決壊した場合に限定**し、どのような被害となるかを想定したもので、異常気象による周辺地域の河川や水路の氾濫等は考慮していません。よって、実際の浸水区域は、ため池の貯水量、堤体の被害の程度、周辺の土地利用の変化、河川や水路の氾濫等により、異なる可能性があります。

【ため池諸元】

ため池名称: 惣利田ため池

- ① 堤防の高さ: 7.1m
- ② 堤防の長さ: 32.5m
- ③ 総貯水量: 67,000m³

【緊急連絡先】

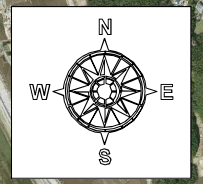
松島町 建設課 建設班

☎022-354-5709

惣利田ため池 ハザードマップ

浸水想定区域図 (60分)

【S=1:16,000】



【地図凡例】

- 避難所(建物)
- 国道
- 小学校
- 流水方向
- 決壊〇〇分後

ため池が決壊してから〇〇分後の浸水ライン

品井沼農村環境改善センター

松島第五小学校

決壊60分後

決壊30分後

決壊20分後

決壊10分後

惣利田ため池

町道 幡谷・十字線

三陸自動車道

【道路区分】

- 三陸自動車道
- 国道
- 町道

【浸水深の目安】

【浸水深】

- 5.0m以上
- 3.0~5.0m
- 2.0~3.0m
- 1.0~2.0m
- 0.5~1.0m
- 0.2~0.5m
- 0.2m未満

製作: 宮城県 農林水産部 農村整備課
(背景図: 宮城県土地改良事業団体連合会)

【惣利田ため池 ハザードマップ】

このマップは、惣利田ため池が決壊してから、10分後・20分後・30分後・60分後の浸水想定区域と、**60分間での最大水深を表しています。**

⚠このマップは、惣利田ため池が**決壊した場合に限定**し、どのような被害となるかを想定したもので、異常気象による周辺地域の河川や水路の氾濫等は考慮していません。よって、実際の浸水区域は、ため池の貯水量、堤体の被害の程度、周辺の土地利用の変化、河川や水路の氾濫等により、異なる可能性があります。

【ため池諸元】

ため池名称: 惣利田ため池

- ① 堤防の高さ: 7.1m
- ② 堤防の長さ: 32.5m
- ③ 総貯水量: 67,000m³

【緊急連絡先】

松島町 建設課 建設班

☎022-354-5709

【道路区分】

-  三陸自動車道
-  国道
-  町道






製作: 宮城県 農林水産部 農村整備課
 (地形図: 承認番号 平27情使、第49-GISMAP34854号)

惣利田ため池 ハザードマップ

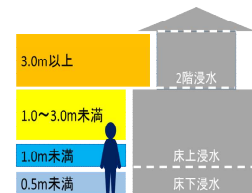
浸水想定区域図 (60分)

【S=1:16,000】

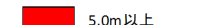
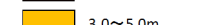

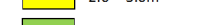
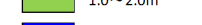
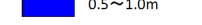
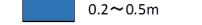
【地図凡例】

-  避難所(建物)
 -  国道
 -  小学校
 -  流水方向
 -  決壊〇〇分後
- ため池が決壊してから〇〇分後の浸水ライン

【浸水深の目安】



【浸水深】

-  5.0m以上
-  3.0~5.0m
-  2.0~3.0m
-  1.0~2.0m
-  0.5~1.0m
-  0.2~0.5m
-  0.2m未満

